











TERMINO MUNICIPAL DE
VALENCINA
DE LA CONCEPCION

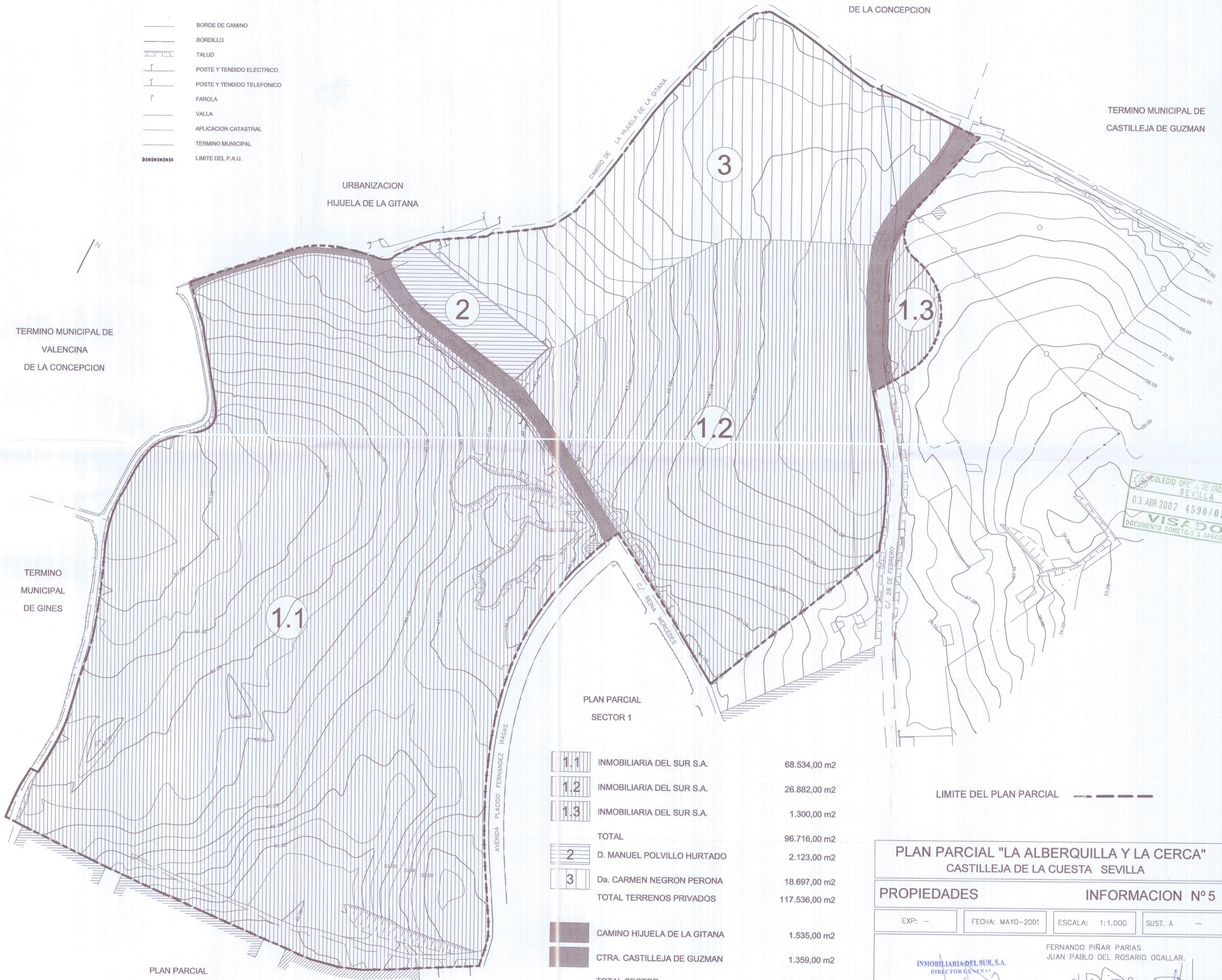
TERMINO MUNICIPAL DE
CASTILLEJA DE GUZMAN

-  BORDE DE CAMINO
-  BORDILLO
-  TALUD
-  POSTE Y TENDIDO ELECTRICO
-  POSTE Y TENDIDO TELEFONICO
-  FAROLA
-  VALLA
-  APLICACION CATASTRAL
-  TERMINO MUNICIPAL
-  LIMITE DEL P.A.U.

URBANIZACION
HIJUELA DE LA GITANA

TERMINO MUNICIPAL DE
VALENCINA
DE LA CONCEPCION

TERMINO
MUNICIPAL
DE GINES



COLEGIO OFICIAL DE ARQUITECTOS
SEVILLA
03.ABR.2002 4590/01
VISADO
DOCUMENTO SOMETIDO A APROBACION

PLAN PARCIAL
SECTOR 1

1.1	INMOBILIARIA DEL SUR S.A.	68.534,00 m2
1.2	INMOBILIARIA DEL SUR S.A.	26.882,00 m2
1.3	INMOBILIARIA DEL SUR S.A.	1.300,00 m2
TOTAL		96.716,00 m2
2	D. MANUEL POLVILLO HURTADO	2.123,00 m2
3	Da. CARMEN NEGRON PERONA	18.697,00 m2
TOTAL TERRENOS PRIVADOS		117.536,00 m2
CAMINO HIJUELA DE LA GITANA		1.535,00 m2
CTRA. CASTILLEJA DE GUZMAN		1.359,00 m2
TOTAL SECTOR		120.430,00 m2

LIMITE DEL PLAN PARCIAL 

PLAN PARCIAL
SECTOR 1

PLAN PARCIAL "LA ALBERQUILLA Y LA CERCA"
CASTILLEJA DE LA CUESTA SEVILLA

PROPIEDADES

INFORMACION Nº 5

EXP: -

FECHA: MAYO-2001

ESCALA: 1:1.000

SUST. A -

INMOBILIARIA DEL SUR, S.A.
DIRECTOR GENERAL

FERNANDO PIÑAR PARIAS
JUAN PABLO DEL ROSARIO OGALLAR.

PROPIETARIO.

ARQUITECTOS.