






-  DELIMITACION DEL P. PARCIAL
-  ZONAS VERDES Y PLAZAS.
-  EDIFICACIONES RESIDENCIALES.
-  EQUIPAMIENTO DEPORTIVO PUBLICO.
-  EQUIPAMIENTOS PUBLICOS.
-  EQUIPAMIENTOS PRIVADOS.
-  EQUIPAMIENTOS RELIGIOSOS.
-  GASOLINERA.
-  USOS AGRICOLAS

Para hacer constar que el presente documento
 provisionalmente por el Ayuntamiento de
 la Cuesta, en sesión del día 13-3-96
 Ayuntamiento de la Cuesta.



Para hacer constar que el presente documento
 inicialmente por el Ayuntamiento de la Cuesta
 de la Cuesta, en sesión del día 14-3-95
 Ayuntamiento de la Cuesta.



COLEGIO OFICIAL DE ARQUITECTOS
 ANDALUCIA OCCIDENTAL
 DEMARCAÇÃO DE SEVILLA
 - 9 JUN. 1995
VISADO
 A LOS EFECTOS RECLAMATORIOS
 DOCUMENTO DE PLANEAMIENTO
 SIN CONTROL URBANISTICO SEGUN ARTS.
 17.1 Y 17.2 DE LA LEY DEL SUELO

APROBADO DEFINITIVAMENTE CON
 SUJECION A LA RESOLUCION DE
 SERIAL PROVINCIAL DE ORDENACION
 DEL TERRITORIO Y URBANISMO.
 DE FECHA 23 MAYO 1996
 JUNTA DE ANDALUCIA
 CONSEJERIA DE OBRAS
 PUBLICAS Y TRANSPORTES

MODIFICACIONES:				H.V.S
N.	FECHA:	NATURALEZA	DIBUJADO.	

PLAN PARCIAL DEL SECTOR "LA ALBINA" DEL P.G.O.U. DE
 CASTILLEJA DE LA CUESTA. (SEVILLA).

I-3 ESTADO ACTUAL, USOS Y EDIFICACIONES EXISTENTES Y DEL ENTORNO.

EXP: P-143 FECHA: MARZO 95 E: 1:2.000 SUST: A SUST POR

INMOBILIARIA DEL SUR S.A. FERNANDO PINAR PARIAS
 MANUEL GOMEZ-MILLAN VELA

PROPIETARIO. ARQUITECTOS. *[Signature]*